

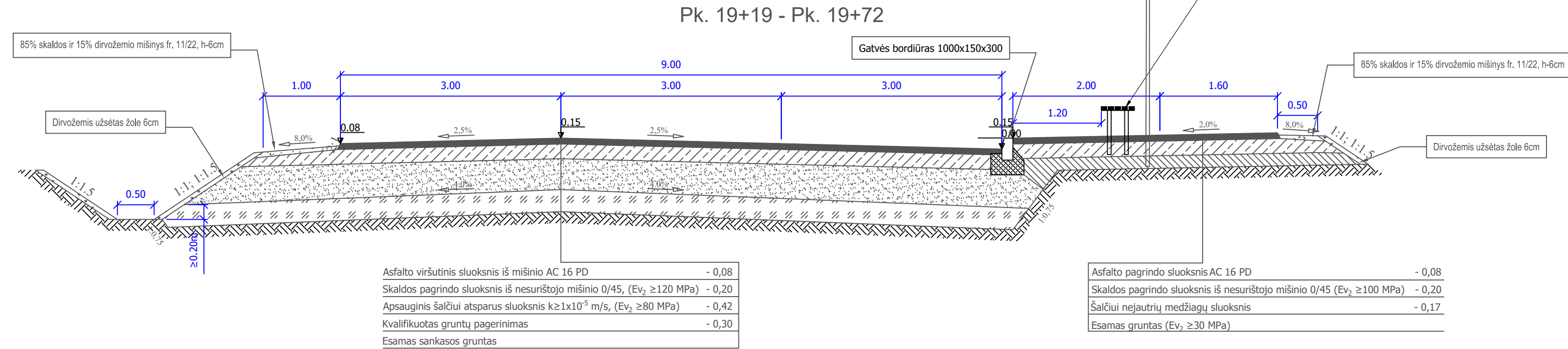

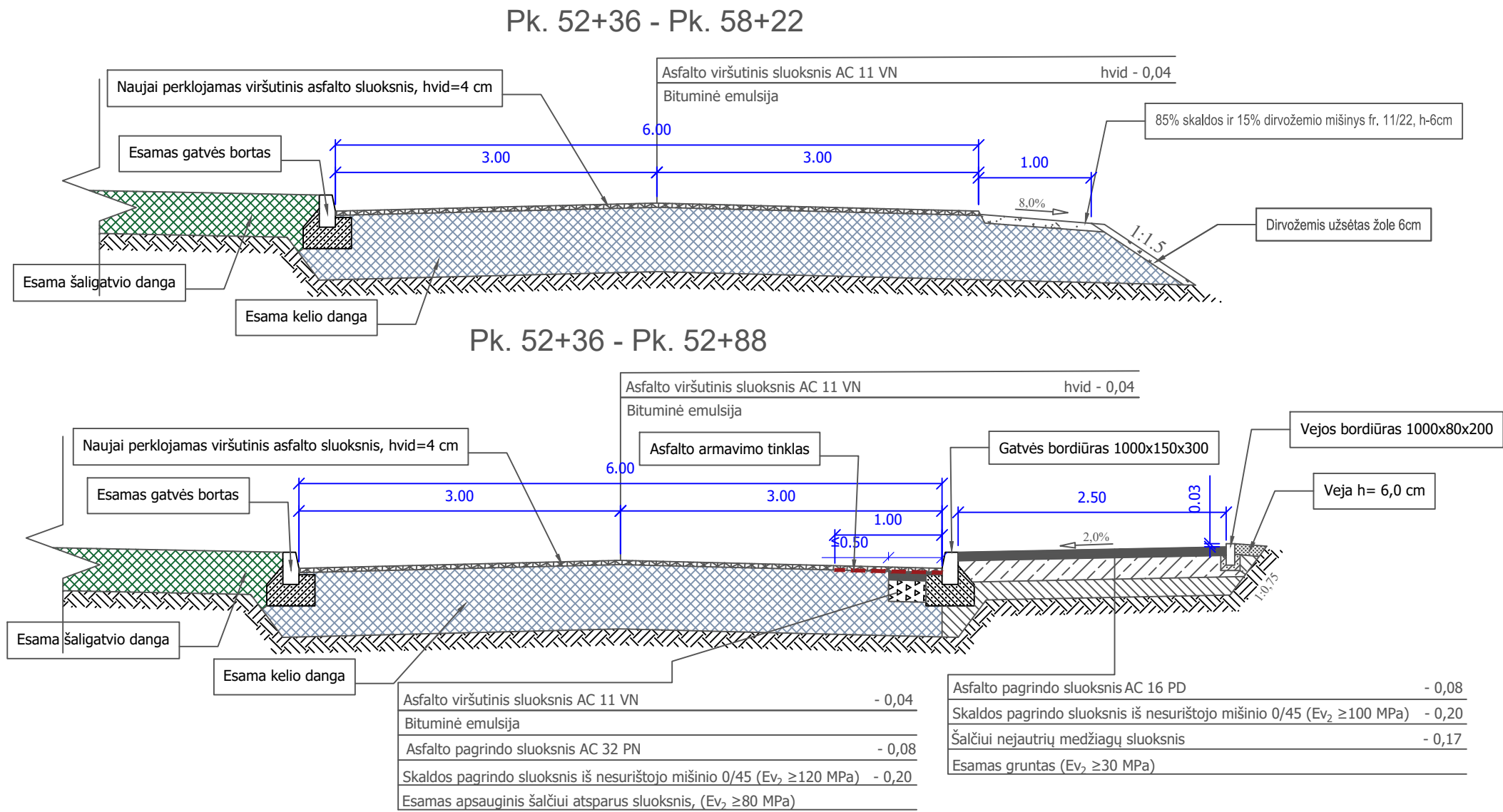
Kelio pusė / atitvaro tipas	Piketas, Pk.
Apsauginis atitvaras kairėje kelio pusėje	1+71 - 2+31, 11+19 - 11+82, 24+38 - 25+12, 28+56 - 29+32, 29+36 - 29+32, 31+93 - 32+57, 35+93 - 36+57, 41+00 - 42+75, 43+63 - 44+37, 49+93 - 50+57
Apsauginis atitvaras dešinėje kelio pusėje	22+88 - 23+75
Dėžinis atitvaras dešinėje kelio pusėje	11+51 - 11+70, 16+58 - 18+73, 20+88 - 21+95, 24+31 - 25+18, 28+56 - 29+50, 31+92 - 32+75, 35+68 - 40+57
Pėsčiųjų tvorelė	1+69 - 2+80, 6+27 - 9+33, 11+15 - 11+70, 17+94 - 19+25, 19+75 - 20+75, 22+50 - 26+21, 28+49 - 29+25, 31+85 - 33+00, 35+63 - 36+65, 37+75 - 39+50, 41+25 - 42+75, 43+72 - 44+75, 46+25 - 48+00, 49+75 - 50+76

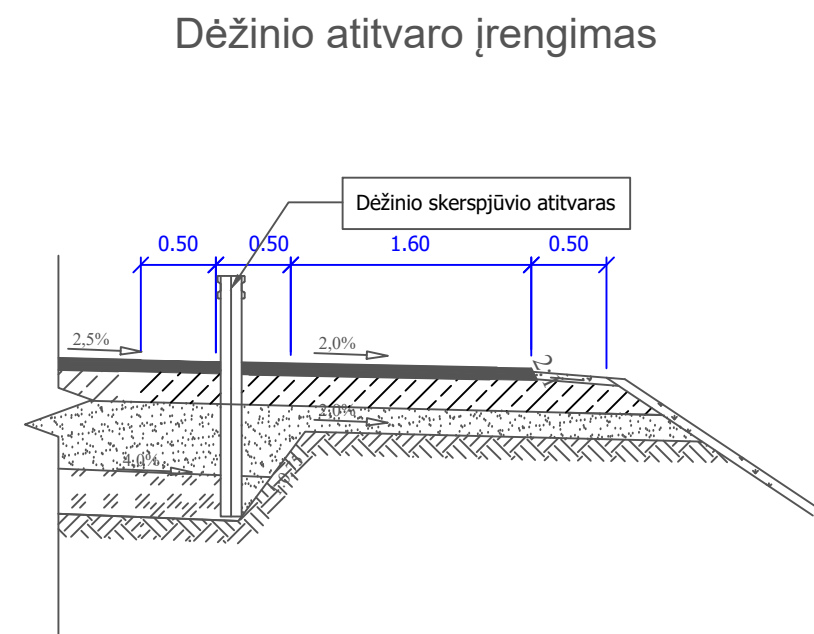
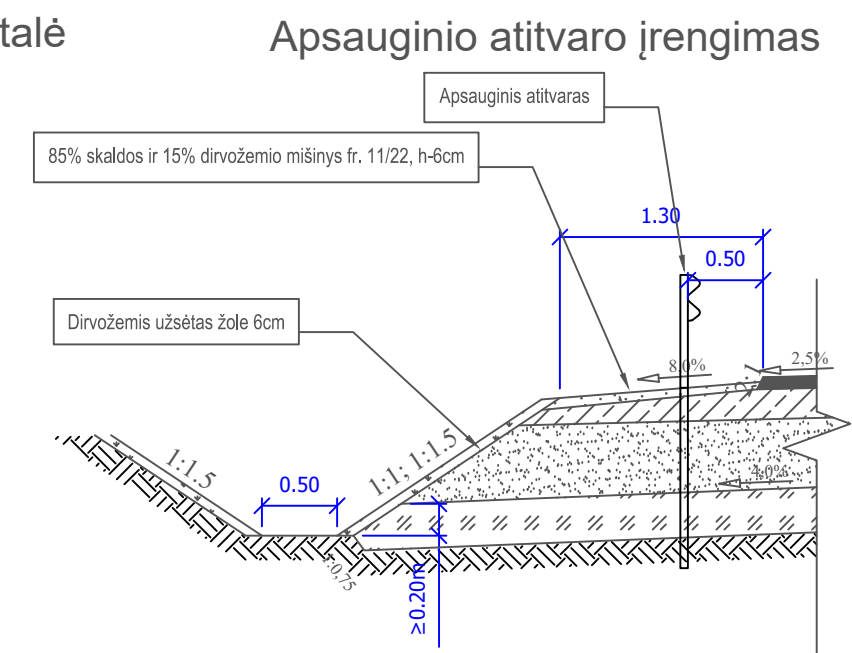
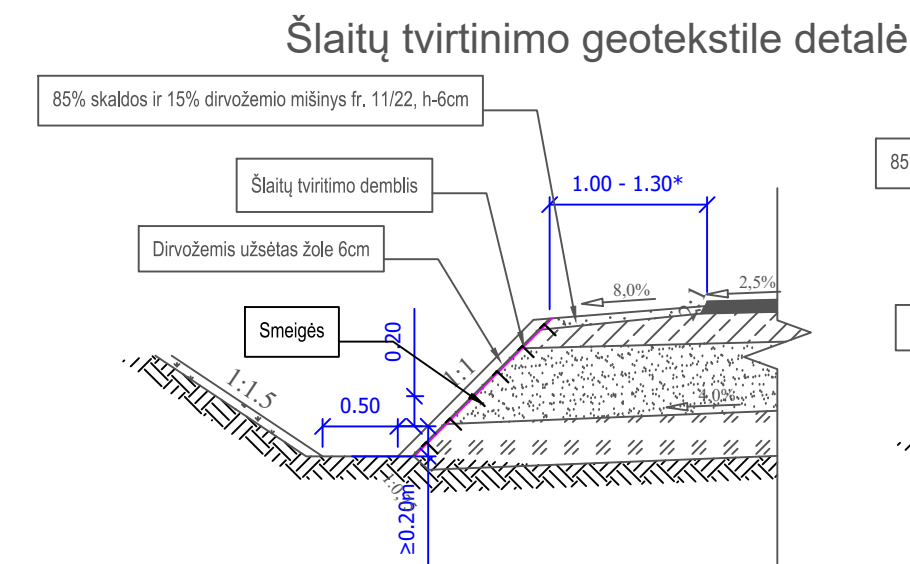
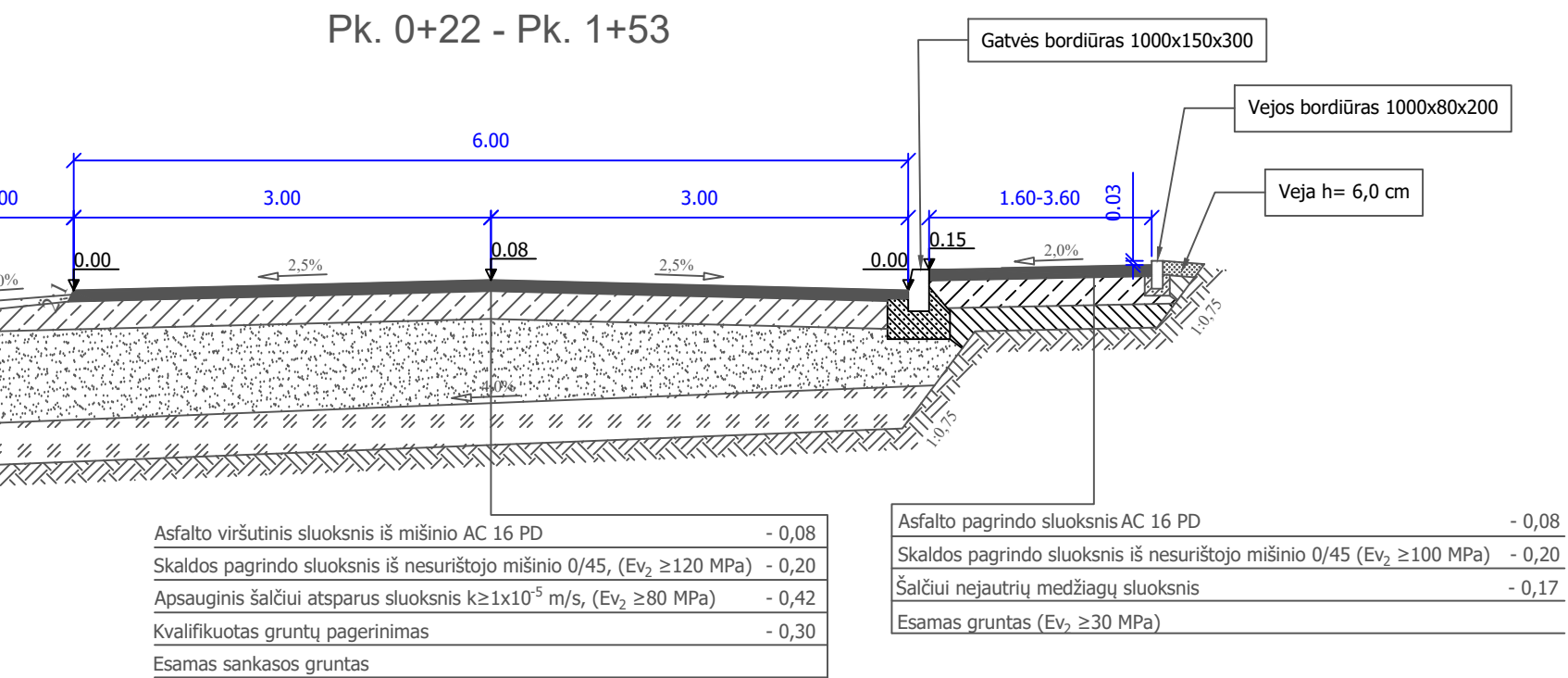
Trapas	T1-1	T1-2	T1-3	T1-4	T1-5	T1-6	T1-7	T1-8	T1-9	T1-10	T1-11	T1-12
Pk.	0+25	0+60	1+34	49+21	49+63	50+09	50+56	51+09	51+64	52+20	52+53	54+01
Vamzdžio diametras	200	200	200	200	200	200	200	200	200	200	250	250
Vamzdžio ilgis	11,8	8,9	8,7	9	9,1	10,8	11,3	10,2	9,5	9,5	5,2	5,5
Ištekamojo vamzdžio v.a.	153,61	154,20	153,90	136,29	135,81	135,36	135,25	135,56	136,28	136,79	137,08	137,43
Ištekamojo vamzdžio v.a.	153,38	154,02	153,73	136,11	135,63	135,15	135,03	135,36	136,09	136,60	136,98	137,32

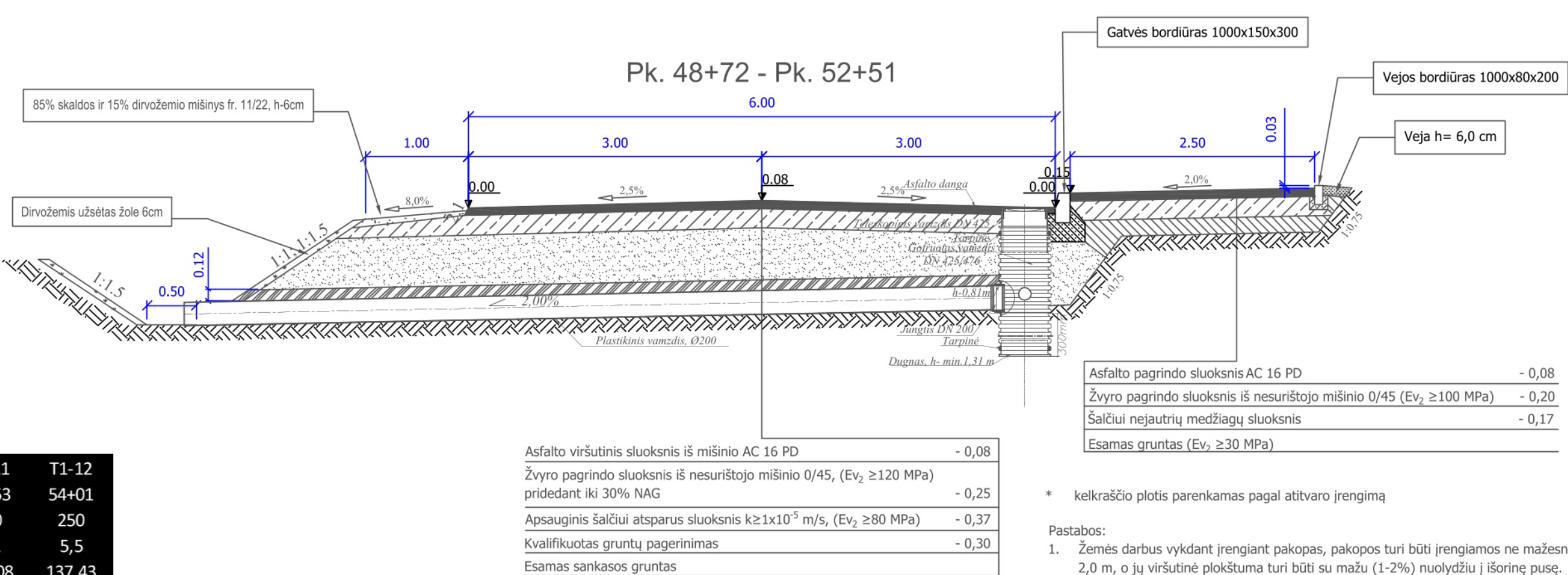
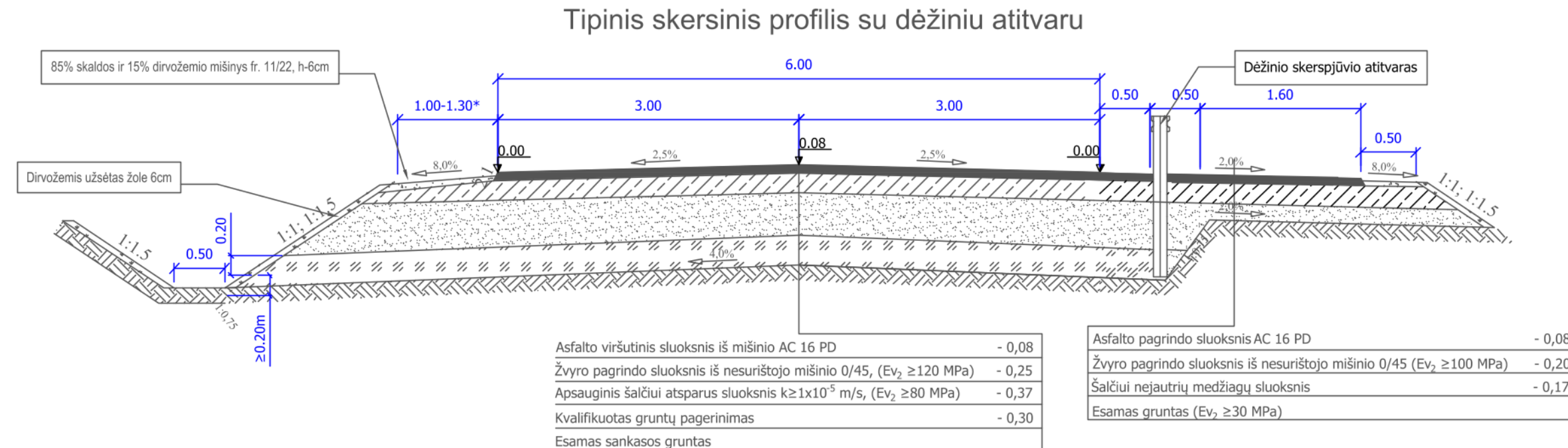
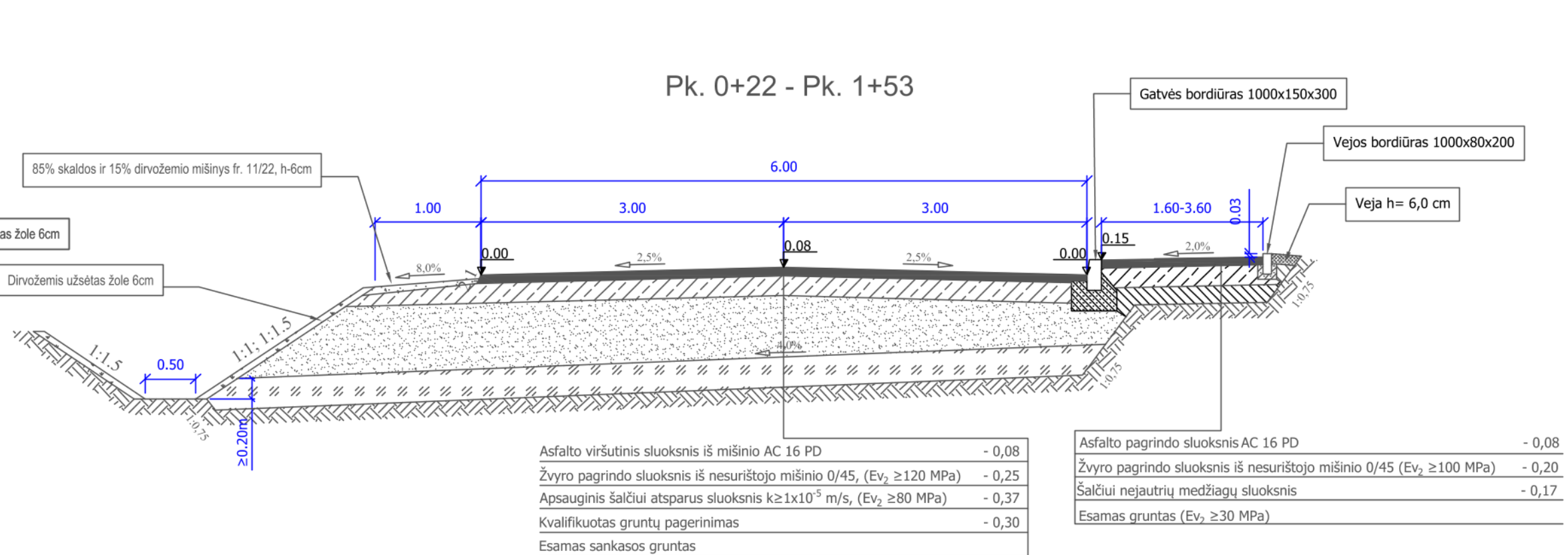
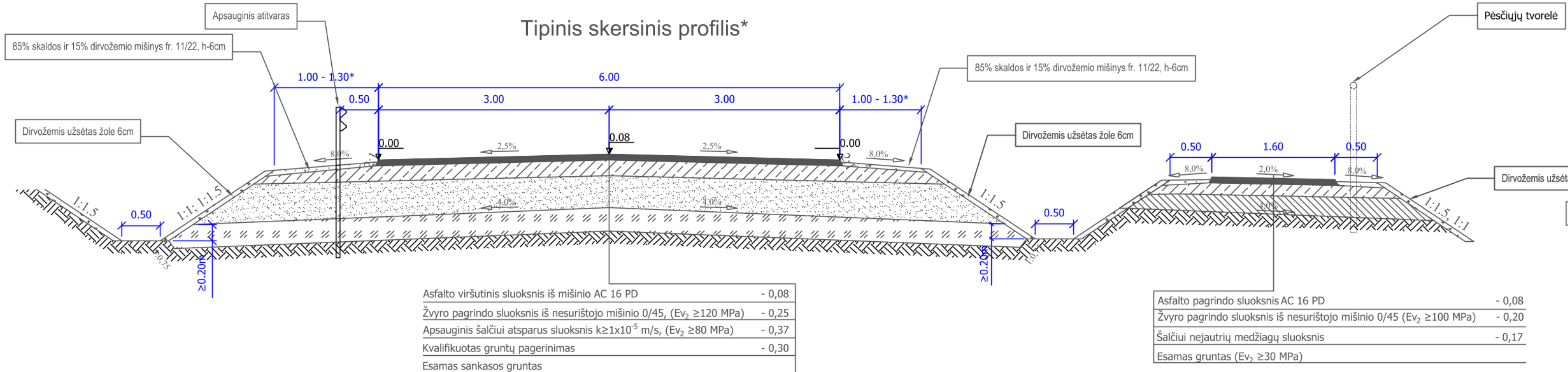
* kelkraščio plotis parenkamas pagal atitvaro įrengimą

- Pastabos:
- Žemės darbus vykdant įrengiant pakopas, pakopos turi būti įrengiamos ne mažesnės kaip 0,6 m ir ne siauresnės kaip 2,0 m, o jų viršutinė plokštuma turi būti su mažu (1-2%) nuolydžiu į išorinę pusę.

0	2020	Statybos leidimui, konkursui
LAIDA	IŠLEIDIMO DATA	LAIDOS STATUSAS. KEITIMO PRIEŽASTIS (JEI TAIKOMA)
KVAL. PATV. DOK. NR.	atamius Žirmūnų g. 139, Vilnius	STATINIO PROJEKTO PAVADINIMAS Valstybinės reikšmės rajoninio kelio Nr. 4730 Lapiakalnis - Abromiškės - Žebertonys ruožo nuo 0,000 km iki 5,830 km rekonstravimo techninis darbo projektas.
		STATINIO NUMERIS IR PAVADINIMAS, DOKUMENTO PAVADINIMAS 0-Keliai Skersiniai profiliai (I dangos konstrukcijos variantas)
		M1:50
		DOKUMENTO ŽYMUO
LT	VĮ LIETUVOS AUTOMOBILIŲ KELIŲ DIREKCIJA	AT-17S-1072/2-00-B.04
		0 1 3








Kelio pusė / atitvaro tipas		Piketas, Pk.
Apsauginis atitvaras	1+71 - 2+31, 11+19 - 11+82, 24+38 - 25+12, 28+56 - 29+32, 29+36 - 29+32,	
kairėje kelio pusėje	31+93 - 32+57, 35+93 - 36+57, 41+00 - 42+75, 43+63 - 44+37, 49+93 - 50+57	
Apsauginis atitvaras	dešinėje kelio pusėje	22+88 - 23+75
Dėžinis atitvaras	11+51 - 11+70, 16+58 - 18+73, 20+88 - 21+95, 24+31 - 25+18, 28+56 - 29+50,	
dešinėje kelio pusėje	31+92 - 32+75, 35+68 - 40+57	
Pėsčiųjų tvorelė	1+69 - 2+80, 6+27 - 9+33, 11+15 - 11+70, 17+94 - 19+25, 19+75 - 20+75,	
dešinėje kelio pusėje	22+50 - 26+21, 28+49 - 29+25, 31+85 - 33+00, 35+63 - 36+65, 37+75 - 39+50,	
	41+25 - 42+75, 43+72 - 44+75, 46+25 - 48+00, 49+75 - 50+76	

Trapas	T1-1	T1-2	T1-3	T1-4	T1-5	T1-6	T1-7	T1-8	T1-9	T1-10	T1-11	T1-12
Pk.	0+25	0+60	1+34	49+21	49+63	50+09	50+56	51+09	51+64	52+20	52+53	54+01
Vamzdžio diametras	200	200	200	200	200	200	200	200	200	200	250	250
Vamzdžio ilgis	11,8	8,9	8,7	9	9,1	10,8	11,3	10,2	9,5	9,5	5,2	5,5
Ištekamojo vamzdžio v.a.	153,61	154,20	153,90	136,29	135,81	135,36	135,25	135,56	136,28	136,79	137,08	137,43
Ištekamojo vamzdžio v.a.	153,38	154,02	153,73	136,11	135,63	135,15	135,03	135,36	136,09	136,60	136,98	137,32

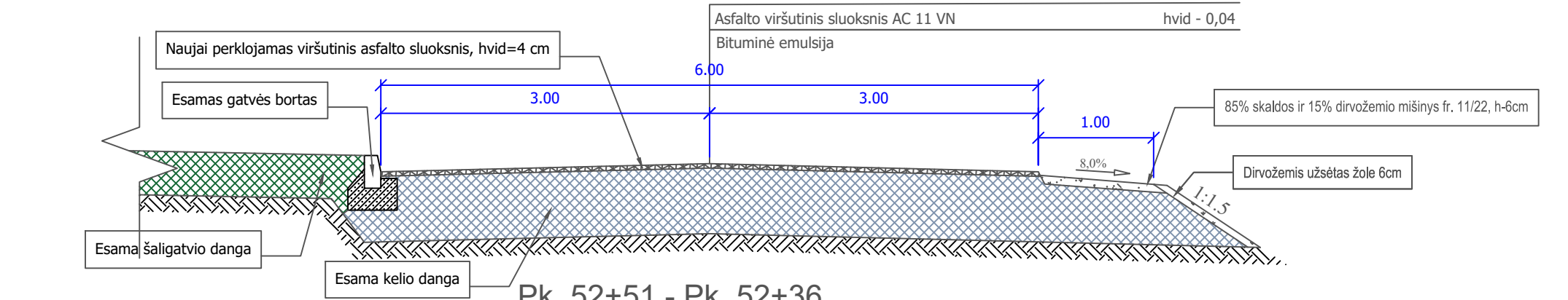
* kelkraščio plotis parenkamas pagal atitvaro įrengimą

Pastabos:

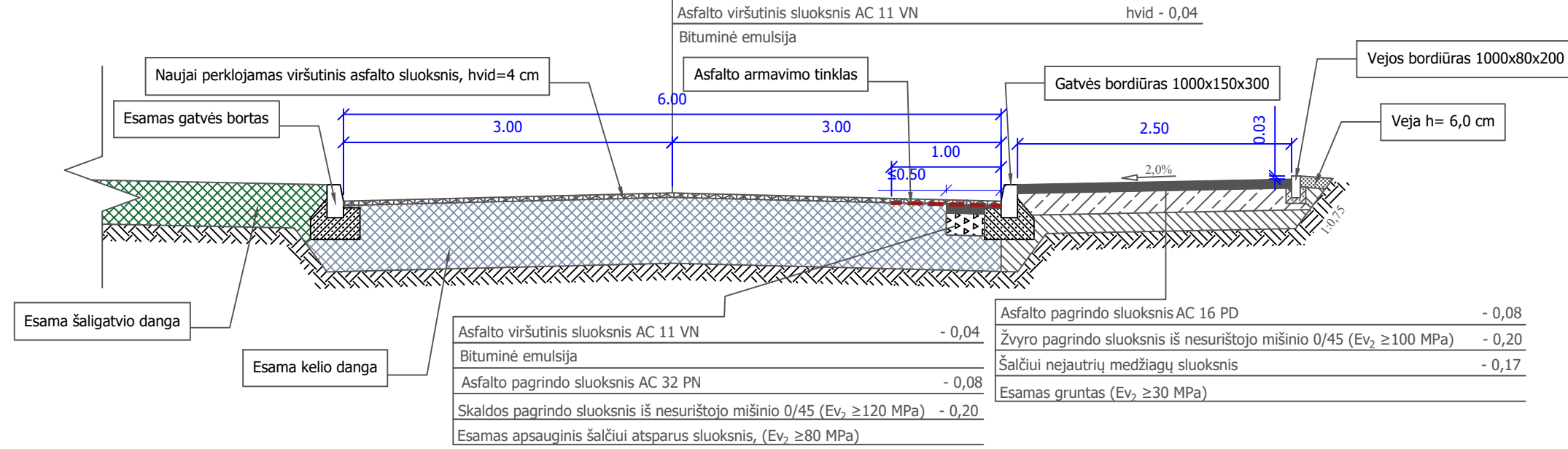
1. Žemės darbus vykdyti įrengiant pakopas, pakopos turi būti įrengiamos ne mažesnės kaip 0,6 m ir ne siauresnės kaip 2,0 m, o jų viršutinė plokštuma turi būti su mažu (1-2%) nuolydžiu į išorinę pusę.

0	2020	Statybos leidimui, konkursui
LAIDA	ISLEIDIMO DATA	LAIDOS STATUSAS. KEITIMO PRIEŽASTIS (JEI TAIKOMA)
KVAL. PATV. DOK. NR.	 Žirmūnų g. 139, Vilnius	STATINIO PROJEKTO PAVADINIMAS Valstybinės reikšmės rajoninio kelio Nr. 4730 Lapiakalnis - Abromiškės - Žebertonys ruožo nuo 0,000 km iki 5,830 km rekonstravimo techninis darbas projektas. STATINIO NUMERIS IR PAVADINIMAS, DOKUMENTO PAVADINIMAS 00-Keliai Skersiniai profiliai (II dangos konstrukcijos variantas)
LT	VĮ LIETUVOS AUTOMOBILIŲ KELIŲ DIREKCIJA	AT-17S-1072/2-00-B.05
DOKUMENTO ŽYMUO		M1:50
		LAIDA LAPAS LAPŲ
		0 1 3

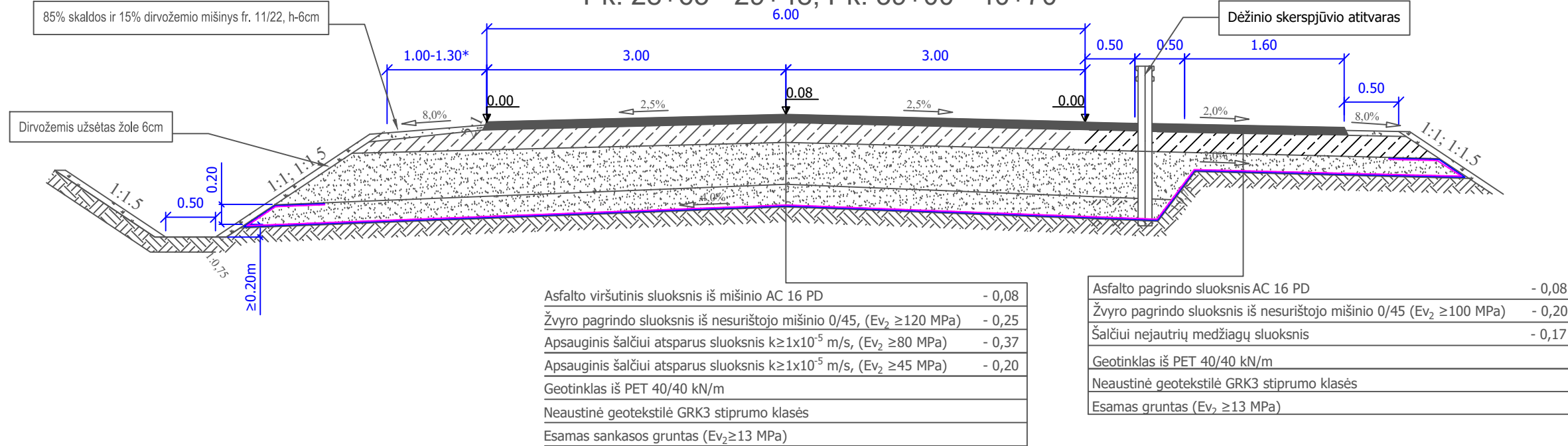
Pk. 52+36 - Pk. 58+22



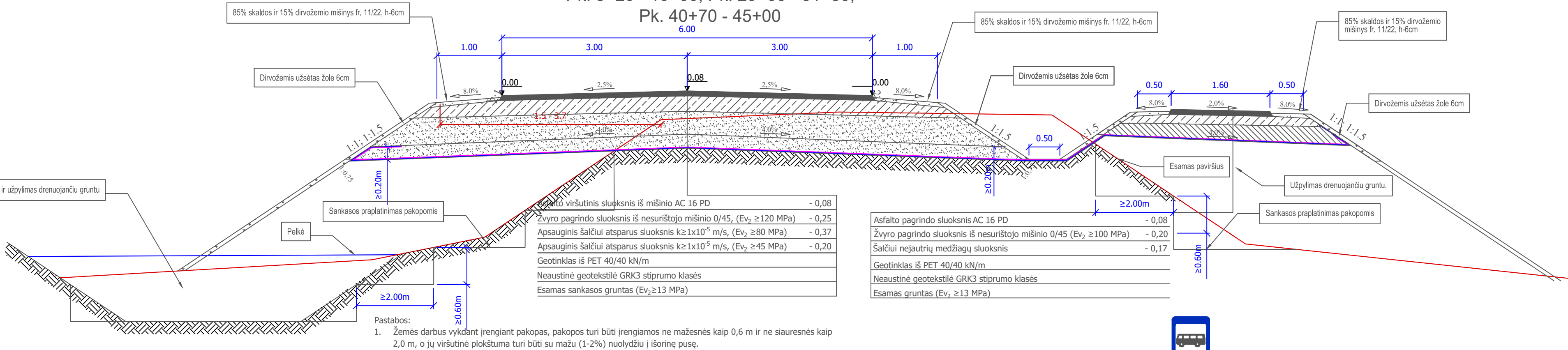
Pk. 52+51 - Pk. 52+36



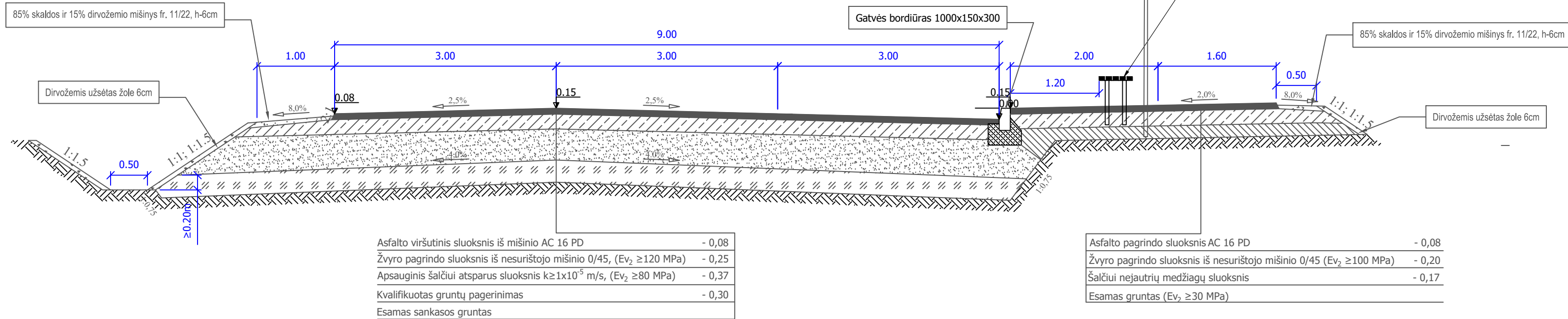
Tipinis skersinis profilis su dėžiniu atitvaru prie pelkėtų vietovių
Pk. 28+65 - 29+48, Pk. 39+00 - 40+70



Tvirtinimas geotekstile prie pelkėtų vietovių
Pk. 5+20 - 10+00, Pk. 29+00 - 31+50,
Pk. 40+70 - 45+00



Pk. 19+19 - Pk. 19+72



DOKUMENTO ŽYMUO

AT-17S-1072/2-00-B.05

LAIDA

0

LAPAS

2

LAPŲ

3

